

# Wintersportbericht




Letzte Änderung: 20.05.2019 10:19

Aktuelle Informationen aus der SkiArena!

Liebe Freunde der SkiArena Andermatt-Sedrun Die Wintersaison 18/19 ist gestern am Gemsstock zu Ende gegangen. Wir bedanken uns herzlich bei euch für tolle sieben Monate Schneespas und wünschen einen ebenso schönen Sommer. Die Gondelbahnen Gütsch-Express und Schneehüenerstock-Express sind während den Sommermonaten offen für eure Wandererlebnisse. Ebenfalls offen sind das Familienrestaurant Matti und das Restaurant Schneehüenerstock sowie bereits jetzt schon das Piz Calmot. Dort könnt ihr neben einer Erfrischung auch das unschlagbare Panorama geniessen. Nicht vergessen: profitiert noch bis zum 31. Mai 2019 von unseren Vorverkaufspreisen auf das Jahresabo 2019/20. Bis bald Euer SkiArena Team






**SkiArena**  
ANDERMATT + SEDRUN

## Wetter

Gemsstock 2961 m ü.M.			Andermatt 1444 m ü.M.			Sedrun 1500 m ü.M.		
Temperatur	2 °C		Temperatur	13 °C		Temperatur	13 °C	
Wind aus SW	schwach		Wind aus W	mässig		Wind aus W	mässig	
Schneehöhe	600 cm		Schneehöhe	0 cm		Schneehöhe	0 cm	
Neuschnee 24h	0 cm		Neuschnee 24h	0 cm		Neuschnee 24h	0 cm	
Schneeart	pulver		Schneeart	kein Schnee		Schneeart	kein Schnee	

## Anlagen

### Andermatt - Gemsstock

-   15 Gurschen-Bahn
-   16 Gemsstock-Bahn
-   17 Gurschen-Flyer
-   18 Lutersee-Lift

### Andermatt - Oberalppass - Sedrun

-   1 Gütsch-Express 1. Sek
-   1a Gütsch-Express 2. Sek
-   2 Gütsch-Flyer
-   3 Lutersee-Flyer
-   4 Schneehüenerstock-Flyer
-   5 Schneehüenerstock-Express
-   Zauberteppich MATTi Kids Arena (öffentlich)
-   Zauberteppich MATTi Kids Arena (Skischule)
-   6 Oberalp-Flyer
-   7 Calmut-Flyer
-   8 Cuolm Val-Flyer
-   9 Tegia Gronda-Lift
-   10 Mulinatsch-Flyer
-   11 Planatsch-Lift
-   12 Milez-Flyer











### Sedrun - Valtgeva

-   14 Valtgeva-Lift
-   13 Strem-Lift
-   Förderband

### Realp

-   Realp

### Zugstrecke MGB





































-   MGB Disentis - Sedrun
-   MGB Sedrun - Dieni
-   MGB Dieni-Oberalppass
-   MGB Nätschen - Oberalppass
-   MGB Andermatt - Nätschen

## Pisten










### Andermatt-Oberalppass-Sedrun

-   1 Passstrasse
-   1a Huhn
-   1b Grind
-   2 Lochbarake
-   3 Lochstafel
-   3a Stöckli
-   4 Zielegg
-   6 Glatt Plätz
-   11 Unterstafel
-   12 Rennpiste
-   13 Grossboden
-   14 Bördli
-   17 Mosaik
-   17a Hinter Bördli
-   18 Russengraben
-   19 Strahlboden
-   20 Lutersee-Vorder Felli
-   24 Platten





















### Andermatt-Gemsstock

-   70 Sonnenpiste
-   70a Gurschengrätli
-   71 Gletscherabfahrt / Bernhard Russi Run
-   71a Gletscherchele
-   72 Gurschenstock Abfahrtsroute
-   73 Gurschenalp Standard
-   73a Mändli-Rennpiste
-   73b Mickey Mouse
-   74 Lara Gut
-   74a Österreicherloch
-   75 Lutersee
-   75a Lutersee Abfahrtsroute
-   76 Lutersee Traverse
-   76a Anschluss Lutersee
-   77 Talabfahrt
-   77 Talabfahrt
-   77a Nutzenfluh
-   77b Mühle

### DRUNI KidsArena

-   Snowtube Valtgeva
-   50 Valtgeva
-   51 Salins
-   52 Strem
- Realp**
-   Pisten Realp



-  25 Schijenstock
-  26 Lutersee
-  27 Transit
-  27a Alte Stäfel
-  28 Vorder Felli
-  29 Harte Plangge
-  30 Hinter Felli
-  35 Ursera
-  36 Alpsu
-  37 Tiarms
-  38 Calmut
-  39 Stiarls
-  40 Veltliner Abfahrtsroute
-  41 ACE Snowpark
-  42 Tegia dii nurser
-  43 Val da greps
-  44 Milez
-  45 Mulinatsch
-  46 Planatsch
-  47 Dieni
-  48 Clavadi
-  48a Clavadi

## Winterwanderwege

### Ferienregion Andermatt

-   Winterwanderweg Rundweg Stöckli
-   Winterwanderweg Andermatt - Nätschen
-   Winterwanderweg Talboden (Andermatt - Hospental)
-   Winterwanderweg Realp - Tiefenbach
-   Winterwanderweg Urserntal (Hospental - Zumdorf)
-   Winterwanderweg Urserntal (Zumdorf - Realp)





























### Sedrun

-   Selva-Planatsch
-   Milez-Tschamut
-   Sedrun-Cungieri
-   Milez-Rueras





## Langlauf

### Ferienregion Andermatt

#### Saisonende Langlauf-Loipen Urserntal

-   Andermatt Talboden (blau) klassisch
  -   Andermatt Talboden (blau) skating
  -   Andermatt Meer (grün) klassisch
  -   Andermatt Meer (grün) skating
  -   Hospental (rot) klassisch
  -   Hospental (rot) skating
  -   Zumdorf-Realp (violette) klassisch
  -   Zumdorf-Realp (violette) skating
  -   Nachtlanglauf Realp
  -   Realp (braun) klassisch
  -   Realp (braun) skating
- ### Sedrun
-   Sedrun Klassisch
  -   Sedrun Skating
  -   Sedrun Nachtlanglauf







































## Schlitteln

-   Schlittelweg Nätschen-Andermatt
-   Schlittelweg Milez-Dieni

## Schneeschuhtrails

Sieben Schneeschuhwanderwege sind in der Ferienregion Andermatt ausgeschildert. Informationen zu ihnen finden Sie unter: [www.andermatt.ch](http://www.andermatt.ch)

## Restaurants

-   Restaurant Gummel
-   Pastakeller
-   Rondodrom
-   Gadä Bar
-   Restaurant Nätschen
-   MATTI Familienrestaurant
-   Alp-Hittä
-   Himalaya Bar
-   Rütihütte
-   Restaurant Schneeüenerstock
-   Restaurant Piz Calmot
-   Restaurant Alpsu
-   Tegia dil nurser
-   Las Palas
-   Restaurant Milez
-   Restaurant Planatsch
-   Restaurant Sudada
-   Big T
-   DRUNI Familienrestaurant

autom. Informationsdienst: +41 58 200 68 00

erstellt mit  <http://www.sisag.ch/sismedia>